


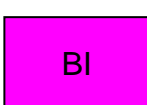













(zur Planzeichenverordnung für Digitale Flächenwidmungspläne 2008)

Planzeichen**10000 – 19999 Widmungen****10000 – 10999 Bauland und Vorbehaltsflächen (§ 14 und § 17 des Burgenländischen Raumplanungsgesetzes)**

Code	Bezeichnung	Kurzbezeichnung	Typ	Ebene	Signatur	Beschreibung
10001 – 10009 Baulandflächen*						
10001	Bauland - Wohngebiet* (§ 14 Abs. 3 lit. a)	BW	Polygon	1		Füllfarbe: RGB 255,0,0 Muster: vollflächig Rand: durchgehend, schwarz, 1 Pt Beschriftung: BW Zeichen: Arial, schwarz, 12 (10) PT
10002	Bauland - Dorfgebiet* (§ 14 Abs. 3 lit. b)	BD	Polygon	1		Füllfarbe: RGB 170,60,0 Muster: vollflächig Rand: durchgehend, schwarz, 1Pt Beschriftung: BD Zeichen: Arial, schwarz, 12 (10) PT
10003	Bauland - Geschäftsgebiet* (§ 14 Abs. 3 lit. c)	BG	Polygon	1		Füllfarbe: RGB 255,102,0 Muster: vollflächig Rand: durchgehend, schwarz, 1Pt Beschriftung: BG Zeichen: Arial, schwarz, 12 (10) PT
10004	Bauland - Industriegebiet* (§ 14 Abs. 3 lit. d)	BI	Polygon	1		Füllfarbe: RGB 255,0,255 Muster: vollflächig Rand: durchgehend, schwarz, 1 Pt Beschriftung: BI Zeichen: Arial, schwarz, 12 (10) PT
10005	Bauland - Betriebsgebiet* (§ 14 Abs. 3 lit. e)	BB	Polygon	1		Füllfarbe: RGB 175,45,175 Muster: vollflächig Rand: durchgehend, schwarz, 1 Pt Beschriftung: BB Zeichen: Arial, schwarz, 12 (10) PT
10006	Bauland - Gemischtes Baugebiet* (§ 14 Abs. 3 lit. f)	BM	Polygon	1		Füllfarbe: RGB 150,150,150 Muster: vollflächig Rand: durchgehend, schwarz, 1 Pt Beschriftung: BM Zeichen: Arial, schwarz, 12 (10) PT
10007	Bauland - Baugebiete für Erholungs- oder Fremdenverkehrseinrichtungen* (§ 14 Abs. 3 lit. g)	BF	Polygon	1		Füllfarbe: RGB 255,153,0 Muster: vollflächig Rand: durchgehend, schwarz, 1 Pt Beschriftung: BF Zeichen: Arial, schwarz, 12 (10) PT

Code	Bezeichnung	Kurzbezeichnung	Typ	Ebene	Signatur	Beschreibung
10010 – 10019 Aufschließungsgebiete*						
10011	Aufschließungsgebiet - Wohngebiet* (§ 14 Abs. 2)	AW	Polygon	1		Füllfarbe: RGB 255,137,137 Muster: vollflächig Rand: durchgehend, schwarz, 1 Pt Beschriftung: AW Zeichen: Arial, schwarz, 12 (10) PT
10012	Aufschließungsgebiet - Dorfgebiet* (§ 14 Abs. 2)	AD	Polygon	1		Füllfarbe: RGB 205,128,101 Muster: vollflächig Rand: durchgehend, schwarz, 1 Pt Beschriftung: AD Zeichen: Arial, schwarz, 12 (10) PT
10013	Aufschließungsgebiet - Geschäftsgebiet* (§ 14 Abs. 2)	AG	Polygon	1		Füllfarbe: RGB 242,166,115 Muster: vollflächig Rand: durchgehend, schwarz, 1 Pt Beschriftung: AG Zeichen: Arial, schwarz, 12 (10) PT
10014	Aufschließungsgebiet - Industriegebiet* (§ 14 Abs. 2)	AI	Polygon	1		Füllfarbe: RGB 255,200,255 Muster: vollflächig Rand: durchgehend, schwarz, 1 Pt Beschriftung: AI Zeichen: Arial, schwarz, 12 (10) PT
10015	Aufschließungsgebiet - Betriebsgebiet* (§ 14 Abs. 2)	AB	Polygon	1		Füllfarbe: RGB 215,100,215 Muster: vollflächig Rand: durchgehend, schwarz, 1 Pt Beschriftung: AB Zeichen: Arial, schwarz, 12 (10) PT
10016	Aufschließungsgebiet - gemischtes Baugebiet* (§ 14 Abs. 2)	AM	Polygon	1		Füllfarbe: RGB 210,210,210 Muster: vollflächig Rand: durchgehend, schwarz, 1 Pt Beschriftung: AM Zeichen: Arial, schwarz, 12 (10) PT
10017	Aufschließungsgebiet - Baugebiete für Erholungs- oder Fremdenverkehrseinrichtungen* (§ 14 Abs. 2)	AF	Polygon	1		Füllfarbe: RGB 255,215,155 Muster: vollflächig Rand: durchgehend, schwarz, 1 Pt Beschriftung: AF Zeichen: Arial, schwarz, 12 (10) PT
10020 – 10029 Vorbehaltsflächen gemäß § 17 Bgld. RPG**						
10020	Vorbehaltsfläche**	VbF	Polygon	1		Füllfarbe: RGB 210,210,210 Muster: RGB 255,0,0, schraffiert von links unten nach rechts oben Rand: durchgehend, schwarz, 1 Pt Beschriftung: VbF Zeichen: Arial, schwarz, 12 (10) PT

* **Zeitlich befristete Baulandwidmungen** sind geometrisch getrennt von den nicht befristeten Baulandwidmungen zu erfassen. In die entsprechende Spalte der Datenbanktabelle ist das Ende der Befristung einzutragen.

Beschriftung: Die *Kurzbezeichnung* wird in *Schriftart Arial, schwarz, 12 Punkt*, *Zusätze und Befristungen* in *Schriftart Arial, lt.*

Beispiel:



Zeitliche Befristung einer Bauland-Wohngebiet-Widmung bis Ende 2015.

** Bei **Vorbehaltsflächen** ist in der Spalte "Zusatz zum Widmungscode" der jeweilige Zweck des Vorbehalts sowie in der Spalte "Befristung bis" das Auslaufen des Vorbehalts einzutragen. In der Plandarstellung werden diese Angaben in der Reihenfolge Zweck des Vorbehalts und Ende der Befristung an die Kurzbezeichnung angefügt oder unter diese geschrieben.

Beschriftung: Die *Kurzbezeichnung* wird in *Schriftart Arial, schwarz, 12 Punkt*, *Zusätze und Befristungen* in *Schriftart Arial, schwarz, 10 Punkt* in einer oder mehreren Zeilen unter der *Kurzbezeichnung* dargestellt.



Beispiel:



Vorbehaltsfläche zur Errichtung eines Kindergartens, befristet bis 31.12.2012







11000 - 11999



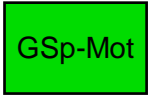
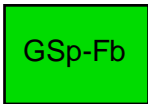
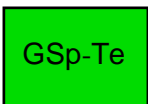

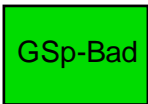
**Verkehrsflächen der Gemeinde (§ 15 des
Burgenländischen Raumplanungsgesetzes)**




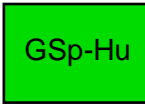


Code	Bezeichnung	Kurzbezeichnung	Typ	Ebene	Signatur	Beschreibung
<i>11001 – 11099 Verkehrsflächen der Gemeinde, fließender und ruhender Verkehr</i>						
11001	Verkehrsfläche der Gemeinde, Güterwege, Interessentenwege	V	Polygon	1		Füllfarbe: RGB 255,255,0 Muster: vollflächig Rand: durchgehend, schwarz, 1 Pt Beschriftung: keine Zeichen: Arial, schwarz, 12 (10) PT
11002	öffentlicher Parkplatz, ruhender Verkehr	P	Polygon	1		Füllfarbe: RGB 255,255,0 Muster: vollflächig Rand: durchgehend, schwarz, 1 Pt Beschriftung: P Zeichen: Arial, schwarz, 12 (10) PT




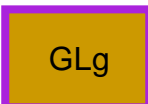
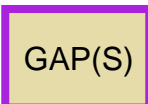
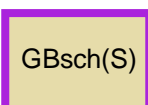
12000 – 12999

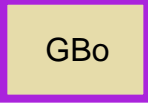





Grünflächen (§ 16 Abs. 1 und 2 des Burgenländischen Raumplanungsgesetzes)

Code	Bezeichnung	Kurzbezeichnung	Typ	Ebene	Signatur	Beschreibung
12000 – 12099 landwirtschaftlich und gewerblich genutzte Grünflächen sowie Gärten						
12011	Landwirtschaftlich genutzte Grünfläche (§ 16 Abs. 1)	GI	Polygon	1		Füllfarbe: RGB 204,255,204 Muster: vollflächig Rand: durchgehend, schwarz, 1 Pt Beschriftung: GL GI Zeichen: Arial, schwarz, 12 (10) PT
12020 – 12029 Gewerblich genutzte Grünflächen						
12021	Gärtnerei	GGä	Polygon	1		Füllfarbe: RGB 0,220,0 Muster: vollflächig Rand: durchgehend, schwarz, 1 Pt Beschriftung: GGä Zeichen: Arial, schwarz, 12 (10) PT
12030 – 12039 Gärten						
12031	Kleingärten	GKlg	Polygon	1		Füllfarbe: RGB 0,220,0 Muster: vollflächig Rand: durchgehend, schwarz, 1 Pt Beschriftung: GKlg Zeichen: Arial, schwarz, 12 (10) PT
12032	Hausgärten	GHg	Polygon	1		Füllfarbe: RGB 0,220,0 Muster: vollflächig Rand: durchgehend, schwarz, 1 Pt Beschriftung: GHg Zeichen: Arial, schwarz, 12 (10) PT
12100 – 12199 Parks, Erholungsflächen und sonstige Erholungsinfrastruktur im Freiland						
12100 – 12109 Park- und Erholungsflächen						
12101	Parkanlage, gestaltete Grünanlagen	GP	Polygon	1		Füllfarbe: RGB 0,220,0 Muster: vollflächig Rand: durchgehend, schwarz, 1 Pt Beschriftung: GP Zeichen: Arial, schwarz, 12 (10) PT
12102	Erholungsgebiet	GE	Polygon	1		Füllfarbe: RGB 0,220,0 Muster: vollflächig Rand: durchgehend, schwarz, 1 Pt Beschriftung: GE Zeichen: Arial, schwarz, 12 (10) PT

Code	Bezeichnung	Kurzbezeichnung	Typ	Ebene	Signatur	Beschreibung
12110 – 12119 Sonstige Erholungsinfrastruktur						
12111	Campingplatz	GCp	Polygon	1		Füllfarbe: RGB 0,220,0 Muster: vollflächig Rand: durchgehend, schwarz, 1 Pt Beschriftung: GCp Zeichen: Arial, schwarz, 12 (10) PT
12200 – 12299 Sportanlagen						
12200 – 12209 Sportanlagen allgemein						
12200	Sportanlage	GSp-SpA	Polygon	1		Füllfarbe: RGB 0,220,0 Muster: vollflächig Rand: durchgehend, schwarz, 1 Pt Beschriftung: GSp-SpA Zeichen: Arial, schwarz, 12 (10) PT
12202	Motorsport	GSp-Mot	Polygon	1		Füllfarbe: RGB 0,220,0 Muster: vollflächig Rand: durchgehend, schwarz, 1 Pt Beschriftung: GSp-Mot Zeichen: Arial, schwarz, 12 (10) PT
12210 – 12219 Ballsport						
12210	Fußballplatz, Stadion	GSp-Fb	Polygon	1		Füllfarbe: RGB 0,220,0 Muster: vollflächig Rand: durchgehend, schwarz, 1 Pt Beschriftung: GSp-Fb Zeichen: Arial, schwarz, 12 (10) PT
12211	Tennis	GSp-Te	Polygon	1		Füllfarbe: RGB 0,220,0 Muster: vollflächig Rand: durchgehend, schwarz, 1 Pt Beschriftung: GSp-Te Zeichen: Arial, schwarz, 12 (10) PT
12212	Golf	GSp-Golf	Polygon	1		Füllfarbe: RGB 0,220,0 Muster: vollflächig Rand: durchgehend, schwarz, 1 Pt Beschriftung: GSp-Golf Zeichen: Arial, schwarz, 12 (10) PT
12220 – 12229 Wassersport						
12221	Bad	GSp-Bad	Polygon	1		Füllfarbe: RGB 0,220,0 Muster: vollflächig Rand: durchgehend, schwarz, 1 Pt Beschriftung: GSp-Bad Zeichen: Arial, schwarz, 12 (10) PT


Code	Bezeichnung	Kurzbezeichnung	Typ	Ebene	Signatur	Beschreibung
12222	Marina (Bootshafen)	GSp-Ma	Polygon	1		Füllfarbe: RGB 0,220,0 Muster: vollflächig Rand: durchgehend, schwarz, 1 Pt Beschriftung: GSp- Ma Zeichen: Arial, schwarz, 12 (10) PT
12230 – 12259 Modellsport						
12251	Modellflugplatz, -rennbahn	GSp-Mod	Polygon	1		Füllfarbe: RGB 0,220,0 Muster: vollflächig Rand: durchgehend, schwarz, 1 Pt Beschriftung: GSp-Mod Zeichen: Arial, schwarz, 12 (10) PT
12260 – 12269 Reitsport						
12261	Reitplatz	GSp-Rei	Polygon	1		Füllfarbe: RGB 0,220,0 Muster: vollflächig Rand: durchgehend, schwarz, 1 Pt Beschriftung: GSp-Rei Zeichen: Arial, schwarz, 12 (10) PT
12270 – 12279 Hundesport						
12271	Hundeabrichteplatz	GSp-Hu	Polygon	1		Füllfarbe: RGB 0,220,0 Muster: vollflächig Rand: durchgehend, schwarz, 1 Pt Beschriftung: GSp- Hu Zeichen: Arial, schwarz, 12 (10) PT
12290 – 12299 Spielplätze						
12291	Spielplatz	GSp-Sp	Polygon	1		Füllfarbe: RGB 0,220,0 Muster: vollflächig Rand: durchgehend, schwarz, 1 Pt Beschriftung: GSp-Sp Zeichen: Arial, schwarz, 12 (10) PT
12300 – 12399 Kommunale Infrastruktur						
12301	Friedhof	GFrh	Polygon	1		Füllfarbe: RGB 0,220,0 Muster: vollflächig Rand: durchgehend, schwarz, 1 Pt Beschriftung: GFrh Zeichen: Arial, schwarz, 12 (10) PT

Code	Bezeichnung	Kurzbezeichnung	Typ	Ebene	Signatur	Beschreibung
12400 – 12499 Nutzungen mit Gefahrenwirkungen						
12401	Schießplatz, Sprengplatz	GSch	Polygon	1		Typ: Polygon Füllfarbe: RGB 0,220,0 Muster: vollflächig Rand: durchgeh., 255,0,255, 2 Pt Beschriftung: GSch Zeichen: Arial, schwarz, 12 (10) PT
12500 – 12599 Entnahme-, Lagerungs- und Entsorgungsflächen						
12500 – 12509 Entnahmeflächen						
12501	Steinbruch	GStb	Polygon	1		Typ: Polygon Füllfarbe: RGB 204,153,0 Muster: vollflächig Rand: RGB 170,35,220, 2 Pt Beschriftung: GStb Zeichen: Arial, schwarz, 12 (10) PT
12502	Sandgrube, Schottergrube	GSg	Polygon	1		Typ: Polygon Füllfarbe: RGB 204,153,0 Muster: vollflächig Rand: RGB 170,35,220, 2 Pt Beschriftung: GSg Zeichen: Arial, schwarz, 12 (10) PT
12503	Lehmgrube	GLg	Polygon	1		Typ: Polygon Füllfarbe: RGB 204,153,0 Muster: vollflächig Rand: RGB 170,35,220, 2 Pt Beschriftung: GLg Zeichen: Arial, schwarz, 12 (10) PT
12511	Alt- und Problemstoffsammelstelle und/oder Zwischenlagerung	GAP(S)	Polygon	1		Typ: Polygon Füllfarbe: RGB 230,220,170 Muster: vollflächig Rand: RGB 170,35,220, 2 Pt Beschriftung: GAst(S) Zeichen: Arial, schwarz, 12 (10) PT
12513	Bauschutt- sowie Straßenaufbruchmaterial Zwischenlagerung und/oder Wiederaufbereitung	GBsch(S)	Polygon	1		Typ: Polygon Füllfarbe: RGB 230,220,170 Muster: vollflächig Rand: RGB 170,35,220, 2 Pt Beschriftung: GBsch(S) Zeichen: Arial, schwarz, 12 (10) PT

Code	Bezeichnung	Kurzbezeichnung	Typ	Ebene	Signatur	Beschreibung
12510 – 12520 Entsorgungsflächen						
12515	Bodenaushubdeponie	GBo	Polygon	1		Typ: Polygon Füllfarbe: RGB 230,220,170 Muster: vollflächig Rand: RGB 170,35,220, 2 Pt Beschriftung: GBo Zeichen: Arial, schwarz, 12 (10) PT
12517	Bauschuttdeponie	GBs	Polygon	1		Typ: Polygon Füllfarbe: RGB 158,238,209 Muster: vollflächig Rand: RGB 170,35,220, 2 Pt Beschriftung: GBs, Zeichen: Arial, schwarz, 12 (10) PT
12518	Mülldeponie und -verwertung	GMü	Polygon	1		Typ: Polygon Füllfarbe: RGB 158,238,209 Muster: vollflächig Rand: RGB 170,35,220, 2 Pt Beschriftung: GMü Zeichen: Arial, schwarz, 12 (10) PT
12519	Sondermülldeponie	GSMü	Polygon	1		Typ: Polygon Füllfarbe: RGB 158,238,209 Muster: vollflächig Rand: RGB 170,35,220, 2 Pt Beschriftung: GSMü Zeichen: Arial, schwarz, 12 (10) PT
12520	Kläranlage	GKA	Polygon	1		Typ: Polygon Füllfarbe: RGB 158,238,209 Muster: vollflächig Rand: RGB 170,35,220, 2 Pt Beschriftung: GKA Zeichen: Arial, schwarz, 12 (10) PT
12900 – 12999 Landschaftsgestaltende Grünflächen						
12901	Grüngürtel	Ggü	Polygon	1		Füllfarbe: RGB 0,220,0 Muster: vollflächig Rand: durchgehend, schwarz, 1 Pt Beschriftung: Ggü Zeichen: Arial, schwarz, 12 (10) PT

13000 – 13999

Sondernutzungen und Grünflächennutzung




Code	Bezeichnung	Kurzbezeichnung	Typ	Ebene	Signatur	Beschreibung
13000 – 13999 Grünfläche mit Sondernutzung						
13000	Grünfläche – Zusatz	G-Zusatz	Polygon	1		Füllfarbe: RGB 0,220,0 Muster: vollflächig Rand: durchgehend, schwarz, Pt Beschriftung: G-Zusatz Zeichen: Arial, schwarz, 12 (10) PT
13000 – 13115 Landwirtschaftliche Sondernutzungen und Grünflächensondernutzung						
13022	Weingut	G-WG		1		
13023	Tierhaltung	G-Th		1		nur für Landwirte
13024	Gewächshaus	G-Gwh		1		
13026	Jagdhütte	G-JH		1		
13027	Landwirtschaftliche Gebäude und Bauwerke mit Überdachung ohne Tierhaltung	G-LG		1		Siehe § 16/3 Bgld RPIG; nur für Landwirte (z.B. Einstellhallen)
13101	Aussiedlerhof	G-Ah		1		Stall und Wohnung
13103	Kellerzone	G-Ke		1		Für ganzes Bgld; im REP-UPStrTal Sonderregelung
13106	Rübenlagerplatz	G-RüL		1		Große befestigte Fläche incl. Brückenwaage
13107	Sonderzone	G-So		1		REP-UPStrTal
13109	Weinproduktionszone	G-Wp		1		REP-UPStrTal
13110	Freihaltezone	G-Fr		1		REP-UPStrTal
13111	Gerätehütte	G-Ght		1		Siehe Richtlinie LAD-RO 415/197-2008: 6-15 m² überbaute Fläche
13114	Gemischte Kellerzone	G-GKe		1		

Code	Bezeichnung	Kurzbezeichnung	Typ	Ebene	Signatur	Beschreibung
13116 – 13199 Nicht landwirtschaftliche Sondernutzungen und Grünflächensondernutzung						
13116 – 13119 Nicht landwirtschaftliche Sondernutzung						
13116	Nicht-landwirtschaftliche Bauten zur Grünlandnutzung	G-NGI		1		Ermöglicht Nicht-Landwirten die Grünlandnutzung und -pflege (Einstellmöglichkeit für Traktoren etc.: Hühner, Ziegen, Schafe, Bienenstöcke....) bzw. Erholung
13120 – 13350 Nicht landwirtschaftliche Grünflächennutzung						
13301	Lagerplatz (allgemein)	G-L		1		nur wenn bauliche Anlage erforderlich
13400 – 13403 Abfallbeseitigung						
13401	Bioabfallsammelstelle, -zwischenlagerung und Kompostierung und Deponie	G-Bio(S)		1		
13500 – 13505 Veranstaltungsflächen						
13501	Veranstaltungsfläche	G-Vf		1		
13510 – 13519 Kulturell genutzte Flächen						
13511	Freilichtmuseum	G-FMus		1		
13512	Archäologische Vorbehaltsfläche	G-Arch		1		
13520 – 13529 Themenparks						
13521	Freizeit- u. Themenpark	G-FThP		1		
13601 – 13609 Kommunale Infrastruktur außerhalb des Baulandes						
13601	Bauhof	G-Bauh		1		
13701 – 13709 Sonstige Infrastruktur außerhalb des Baulandes						
13701	Verkehrsübungsplatz	G-Vkü		1		
13702	Raststation	G-Rast		1		
13705	Windkraftanlage	G-WKA		1		
13706	Tierheim, Tierschutzhaus	G-TH		1		

Code	Bezeichnung	Kurzbezeichnung	Typ	Ebene	Signatur	Beschreibung
13801 – 13809 Gewässernutzung						
13801	Fischerei und Teichbewirtschaftung	G-Fi		1		Inclusive Sportfischen; Fischer- und Gerätehütten für Private
13803	Schlammabsetz- und Nährstoffrückhaltebecken	G-SchA		1		
13805	Rückhaltebecken	G-Rh		1		Kenntlichmachung

14000 – 14999









Weitere Planzeichen


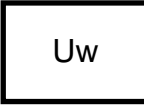


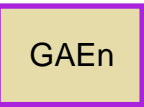
Code	Bezeichnung	Kurzbezeichnung	Typ	Ebene	Signatur	Beschreibung
14000 – 14100 weitere Planzeichen						
14010 – 14019 Flächen						
14020 – 14029 Punkte						
14001	Windschutzanlage	Wi	Polygon	1		Füllfarbe: RGB 0,128,0 Musterfarbe: weiß Muster: schraffiert links unten rechts oben Rand: durchgehend, schwarz, 1 Pt Beschriftung: Wi Zeichen: Arial, schwarz, 12 (10) Pt Kennlichmachung
14021	Hochbehälter	HB	Punkt	3		Füllfarbe: transparent Muster: keines Rand: durchgehend, schwarz, 2 Pt Beschriftung: HB Zeichen: Arial, 12 Pt, schwarz
14024	Tankstelle	T	Punkt	3		Füllfarbe: transparent Muster: keines Beschriftung: T Rand: durchgehend, schwarz, 2 Pt Zeichen: Arial fett, 12 Pt, schwarz

20000 – 29999

Kenntlichmachungen gem. § 13 Abs. 3 des Burgenländischen Raumplanungsgesetzes



Code	Bezeichnung	Kurzbezeichnung	Typ	Ebene	Signatur	Beschreibung
20000 – 20199 Höherrangige Verkehrsinfrastruktur						
20000 – 20009 Straßenverkehr						
20001	Autobahn	A	Polygon	1		Füllfarbe: weiß Muster: vollflächig Rand: durchgehend, schwarz, 1 Pt Beschriftung: A (Bezeichnung) Zeichen: Arial, 12 Pt, schwarz
20002	Schnellstraße	S	Polygon	1		Füllfarbe: weiß Muster: vollflächig Rand: durchgehend, schwarz, 1 Pt Beschriftung: S (Bezeichnung) Zeichen: Arial, 12 Pt, schwarz
20003	Landesstraße B	B	Polygon	1		Füllfarbe: weiß Muster: vollflächig Rand: durchgehend, schwarz, 1 Pt Beschriftung: B (Bezeichnung) Zeichen: Arial, 12 Pt, schwarz
20004	Landesstraße L	L	Polygon	1		Füllfarbe: weiß Muster: vollflächig Rand: durchgehend, schwarz, 1 Pt Beschriftung: L (Bezeichnung) Zeichen: Arial, 12 Pt, schwarz
20010 – 20019 Schienenverkehr						
20011	Eisenbahn		Polygon	1		Füllfarbe: weiß Musterfarbe: schwarz Muster: schraffiert links unten rechts oben Rand: durchgehend, schwarz, 1 Pt Beschriftung: keine
20012	Seilbahn/Lift	SB	Linie	2		Farbe: schwarz, 2 Pt Muster: durchgehend Enden: Kreise Beschriftung: SB Zeichen: Arial, schwarz, 12 (10) Pt
20020 – 20029 Flugverkehr						
20021	Flugplatz	FLPL	Polygon	1		Füllfarbe: weiß Muster: vollflächig Rand: durchgehend, schwarz, 2 Pt Beschriftung: L (Bezeichnung) Zeichen: Arial, schwarz, 12 (10) Pt

Code	Bezeichnung	Kurzbezeichnung	Typ	Ebene	Signatur	Beschreibung
20022	Flugplatz Sicherheitszone		Polygon	7		Füllfarbe: keine Muster: keines Rand: strichl., RGB 255,0,255, 2 Pt Beschriftung: keine
20023	Hubschrauberlandeplatz	HS	Punkt	3		Füllfarbe: keine Muster: keines Rand: durchgehend, schwarz, 1 Pt Beschriftung: HS Zeichen: Arial, 12 Pt, schwarz
21000 – 21099 Gewässer						
21001	Gewässer (oberirdisch)	W	Polygon	1		Füllfarbe: RGB 155,205,255 Muster: vollflächig Rand: durchgehend, schwarz, 1 Pt Beschriftung: W Zeichen: Arial, schwarz, 12 (10) Pt
21011	Unterirdischer Verlauf von Fließgewässern		Linie	2		Linie: 5 Pt, RGB 155,205,255 Muster: strichliert Enden: keine Beschriftung: keine
21021	Schilf, Röhricht	Sch	Polygon	1		Füllfarbe: RGB 155,205,255 Musterfarbe: RGB 175,255,175 Muster: horizontal schraffiert Rand: durchgehend, schwarz, 1 Pt Beschriftung: Sch Zeichen: Arial, schwarz, 12 (10) Pt
23000 – 23999 Infrastruktur						
23000 – 23199 Energie-Infrastruktur						
23000 – 23109 Gas						
23001	Gasstation	GAS	Punkt	3		Füllfarbe: weiß Muster: vollflächig Rand: durchgehend, schwarz, 2 Pt Beschriftung: GAS Zeichen: Arial, schwarz, 12 (10) Pt
23002	Erdgastransportleitung unterirdisch	Betrei- ber, Eigen- schaften	Linie	2		Linie: 3 Pt, schwarz Muster: strichliert Beschriftung: Betreiber (oben), Eigenschaften (unten) Zeichen: Arial, schwarz, 12 (10) Pt
23011	Gasstation Sicherheitszone		Polygon	7		Füllfarbe: keine Muster: keines Rand: durchgehend RGB 255,0,255, 2Pt Beschriftung: keine

Code	Bezeichnung	Kurzbezeichnung	Typ	Ebene	Signatur	Beschreibung
23110 – 23119 Erdöl						
23102	Ölleitung unterirdisch	Betreiber, Eigenschaften	Linie	2		Linie: 3 Pt, schwarz Muster: strichliert Beschriftung: Betreiber (oben), Eigenschaften (unten) Zeichen: Arial, schwarz, 12 (10) Pt
23200 – 23223 Elektrizität						
23201	Umspannwerk	Uw	Polygon	1		Füllfarbe: weiß Muster: vollflächig Rand: durchgehend, schwarz, 2 Pt Beschriftung: Uw Zeichen: Arial, schwarz, 12 (10) Pt
23202	Stromleitung oder Kabel oberirdisch	Betreiber, Eigenschaften	Linie	2		Linie: 3 Pt, schwarz Muster: durchgehend Beschriftung: Betreiber (oben) Eigenschaften (unten) Zeichen: Arial, schwarz, 12 (10) Pt
23203	Stromleitung oder Kabel unterirdisch	Betreiber Eigenschaften	Linie	2		Linie: 3 Pt, schwarz Muster: strichliert Beschriftung: Betreiber (oben), Eigenschaften (unten) Zeichen: Arial, schwarz, 12 (10) Pt
23224 – 23250 Erneuerbare Energie						
23231	Anlagen zur Erzeugung von Erneuerbarer Energie	GAEn	Polygon	1		Typ: Polygon Füllfarbe: RGB 158,238,209 Muster: vollflächig Rand: RGB 170,35,220, 2 Pt Beschriftung: GAEn Zeichen: Arial, schwarz, 12 (10) PT (Biomasse-, Biogas-, Photovoltaik-, Solaranlagen etc.)







24000 – 24999








Wald- und forstliche Sonderflächen








Code	Bezeichnung	Kurbezeichnung	Typ	Ebene	Signatur	Beschreibung
24000 – 24099 Wald						
24000 – 24099 Waldflächen						
24001	Wald (Grünland - forstwirtschaftlich genutzte Fläche)	Gf	Polygon	1		Füllfarbe: RGB 100,200,100 Muster: vollflächig Rand: durchgehend, schwarz, 1 Pt Beschriftung: Gf Zeichen: Arial, schwarz, 12 (10) Pt Kennzeichnung
24010 – 24019 Forstliche Sonderflächen						
24012	Schutzwald	Gfs	Polygon	1		Füllfarbe: RGB 0,128,0 Muster: vollflächig Rand: durchgehend, schwarz, 2 Pt Beschriftung: Gfs Zeichen: Arial fett, 12 Pt, schwarz Kennzeichnung







25000 – 25999








Nutzungsbeschränkungen



Code	Bezeichnung	Kurzbezeichnung	Typ	Ebene	Signatur	Beschreibung
25000 – 25009 Naturschutz						
25001	Europaschutzgebiet	ESG	Polygon	4		Füllfarbe: keine Muster: keines Rand: RGB 0,128,0, 2 Pt Beschriftung: ESG Zeichen: Arial fett, RGB 0,128,0, 18 (12) Pt
25002	Naturschutzgebiet	N	Polygon	4		Füllfarbe: keine Muster: keines Rand: durchgehend, RGB 0, 128,0, 2 Pt Beschriftung: N Zeichen: Arial fett, RGB 0,128,0, 18 (12) Pt
25003	Geschützter Landschaftsraum	GLR	Polygon	4		Füllfarbe: keine Muster: keines Rand: durchgehend, RGB 0, 128,0, 2 Pt Beschriftung: GLR Zeichen: Arial fett, RGB 0,128,0, 18 (12) Pt
25004	Geschützter Landschaftsteil	GLT	Polygon	4		Füllfarbe: keine Muster: keines Rand: durchgehend, RGB 0, 128,0, 2 Pt Beschriftung: GLT Zeichen: Arial fett, RGB 0,128,0, 12 (10) Pt
25005	Naturdenkmal (Fläche)	ND	Polygon	4		Füllfarbe: keine Muster: keines Rand: durchgehend, RGB 0, 128,0, 2 Pt Beschriftung: ND Zeichen: Arial fett, RGB 0,128,0, 12 (10) Pt
25006	Naturdenkmal (Einzelobjekt)	ND	Punkt	5		Füllfarbe: keine Muster: keines Rand: durchgehend, RGB 0,128,0, 3 Pt Beschriftung: ND Zeichen: Arial fett, RGB 0,128,0, 12 (10) Pt

Code	Bezeichnung	Kurzbezeichnung	Typ	Ebene	Signatur	Beschreibung
25010 – 25019 Landschaftsschutz						
25011	Landschaftsschutzgebiet	L	Polygon	4		Füllfarbe: keine Muster: keines Rand: strichliert, RGB 0,128,0, 3 Pt Beschriftung: L Zeichen: Arial fett, RGB 0,128,0, 18 (12) Pt
25012	Naturpark	NP	Polygon	4		Füllfarbe: keine Muster: keines Rand: strichliert, RGB 0,128,0, 3 Pt Beschriftung: NP Zeichen: Arial fett, RGB 0,128,0, 18 (12) Pt
25013	Nationalpark	NLP	Polygon	4		Füllfarbe: keine Muster: keines Rand: strichliert, RGB 0,128,0, 3 Pt Beschriftung: NLP Zeichen: Arial fett, RGB 0,128,0, 18 (12) Pt
25020 – 25029 Archäologie und Denkmalschutz						
25021	Bodendenkmal (Fläche)	Db	Polygon	4		Füllfarbe: keine Muster: keines Rand: strichliert, schwarz, 3 Pt Beschriftung: Db Zeichen: Arial, schwarz, 12 (10) Pt
25022	Bodendenkmal (Einzelobjekt)	Db	Punkt	5		Füllfarbe: keine Muster: keines Rand: durchgehend, RGB 0, 128,0, 3 Pt Beschriftung: Db Zeichen: Arial, schwarz, 12 (10) Pt
25023	Denkmalgeschütztes Gebäude	D	Punkt	5		Füllfarbe: keine Muster: keines Rand: durchgehend, RGB 0,128,0, 3 Pt Beschriftung: D Zeichen: Arial, schwarz, 12 (10) Pt
25024	Denkmalgeschütztes Ensemble, Ortskern	D	Polygon	9		Füllfarbe: keine Muster: keines Rand: Durchgehend schwarz, 3 Pt Beschriftung: D Zeichen: Arial, schwarz 18 (12) Pt

Code	Bezeichnung	Kurzbezeichnung	Typ	Ebene	Signatur	Beschreibung
25030 – 25300 Wasserschutz- und -schongebiete						
25030 – 25039 Grundwasser, Brunnen und Quellen, Heilquellen und Heilmoore						
25031	Engeres Brunnenschutzgebiet	BR	Polygon	4		Füllfarbe: keine Muster: keines Rand: RGB 20,200,255, 2 Pt Beschriftung: BR Zeichen: Arial, RGB 20,200,255, 18 (12) Pt
25032	Weiteres Brunnenschutzgebiet		Polygon	4		Füllfarbe: keine Muster: keines Rand: strichl., RGB 20,200, 255, 2 Pt Beschriftung: keine
25033	Engeres Quellschutzgebiet	QU	Polygon	4		Füllfarbe: keine Muster: keines Rand: RGB 20,200,255, 2 Pt Beschriftung: QU Zeichen: Arial, RGB 20,200,255, 18 (12) Pt
25034	Weiteres Quellschutzgebiet		Polygon	4		Füllfarbe: keine Muster: keines Rand: strichliert, RGB 20,200,255, 2 Pt Beschriftung: keine
25035	Engeres Heilquellenschutzgebiet	HQU	Polygon	4		Füllfarbe: keine Muster: keines Rand: RGB 20,200,255, 2 Pt Beschriftung: HQU Zeichen: Arial, RGB 20,200,255, 18 (12) Pt
25036	Weiteres Heilquellenschutzgebiet		Polygon	4		Füllfarbe: keine Muster: keines Rand: strichliert, RGB 20,200,255, 2 Pt Beschriftung: keine
25037	Engeres Heilmoorschutzgebiet	HM	Polygon	4		Füllfarbe: keine Muster: keines Rand: RGB 20,200,255, 2 Pt Beschriftung: HM Zeichen: Arial, RGB 20,200,255, 18 (12) Pt

Code	Bezeichnung	Kurzbezeichnung	Typ	Ebene	Signatur	Beschreibung
25038	Weiteres Heilmoorschutzgebiet		Polygon	4		Füllfarbe: keine Muster: keines Rand: strichl., RGB 20,200,255, 2 Pt Beschriftung: keine
25039	Grundwasserschongebiet	GW	Polygon	4		Füllfarbe: keine Muster: keines Rand: RGB 20,200,255, 2 Pt Beschriftung: GW Zeichen: Arial, RGB 20,200,255, 18 (12) Pt
25040 – 25499 Hochwasser und Wildbäche						
25040 – 25045 Hochwasseranschlaglinien						
25043	Anschlaglinie des 30-jährigen Hochwassers	HQ 30	Polygon	6		Füllfarbe: keine Muster: keines Rand: durchgehend, RGB 0,0,255, 2 Pt Beschriftung: HQ 30 Zeichen: Arial fett, RGB 0,0,255, 18 (12) Pt
25044	Anschlaglinie des 100-jährigen Hochwassers	HQ 100	Polygon	6		Füllfarbe: keine Muster: keines Rand: durchg., RGB 0,0,255, 2 Pt Beschriftung: HQ 100 Zeichen: Arial, RGB 0,0,255, 18 (12) Pt
25046 – 25049 Gefahrenzonen der Wildbachverbauung						
25047	Gefahrenzone rot	GZ rot	Polygon	6		Füllfarbe: keine Muster: keines Rand: durchg., RGB 0,0,255, 2 Pt Beschriftung: GZ rot Zeichen: Arial fett, RGB 0,0,255, 18 (12) Pt Wildwasser- und Lawinengefahrenzone
25048	Gefahrenzone gelb	GZ gelb	Polygon	6		Füllfarbe: keine Muster: keines Rand: durchg., RGB 0,0,255, 2 Pt Beschriftung: GZ gelb Zeichen: Arial fett, RGB 0,0,255, 18 (12) Pt Wildwasser- und Lawinengefahrenzone

Code	Bezeichnung	Kurzbezeichnung	Typ	Ebene	Signatur	Beschreibung
25050 – 25059 Militärisch genutzte Flächen						
25051	Sperrgebiet	S	Polygon	8		Füllfarbe: keine Muster: keines Rand: RGB 255,0,0, 2 Pt Beschriftung: S Zeichen: Arial fett, RGB 255,0,0, 12 (10) Pt
25052	Garnisonsübungsplatz	GÜPL	Polygon	8		Füllfarbe: keine Muster: keines Rand: RGB 255,0,0, 2 Pt Beschriftung: GÜPL Zeichen: Arial fett, RGB 255,0,0, 12 (10) Pt
25053	Truppenübungsplatz	TÜPL	Polygon	8		Füllfarbe: keine Muster: keines Rand: RGB 255,0,0, 3 Pt Beschriftung: TÜPL Zeichen: Arial fett, RGB 255,0,0, 18 (12) Pt
25054	Militärische Tiefflugstrecke		Polygon	8		Füllfarbe: keine Muster: keines Rand: strichliert, RGB 255,0,0, 3 Pt Beschriftung: keine
25060 – 25199 Sonstige						
25091	Rutschgebiet	RU	Polygon	6		Füllfarbe: RGB 155,70,0 Muster: schraffiert, links unten rechts oben Rand: keiner Beschriftung: RU Zeichen: Arial fett, RGB 155,70,0, 14 (11) Pt
25092	Bergbauggebiet gem. MinRoG	BBg	Polygon	1		Typ: Polygon Füllfarbe: RGB 204,153,0 Muster: vollflächig Rand: RGB 170,35,220, 2 Pt Beschriftung: BBg Zeichen: Arial, schwarz, 12 (10) PT Kenntlichmachung!
25094	Öffentliches Gebäude	<i>Funktion</i>	Polygon	9		Füllfarbe: durchsichtig Muster: schwarz schraffiert Rand: durchgehend, schwarz, 1 Pt Beschriftung: Funktion (<i>Zusatz</i>) Zeichen: Arial, schwarz, 12 (10)Pt

25095	Schieß- und Sprengmittelerzeugung und -lagerung	SL	Punkt	5		Füllfarbe: keine Muster: keines Rand: RGB 255,0,255, 2 Pt Beschriftung: SL Zeichen: Arial, RGB 255,0,255, 12 Pt Handelsübliche Munition, ausgenommen militärische und gewerbliche Zwecke
25096	Sicherheitszone Schieß- und Sprengmittelerzeugung und Lagerung		Polygon	7		Füllfarbe: keine Muster: keines Rand: strichl., RGB 255,0,255, 2 Pt Beschriftung: keine